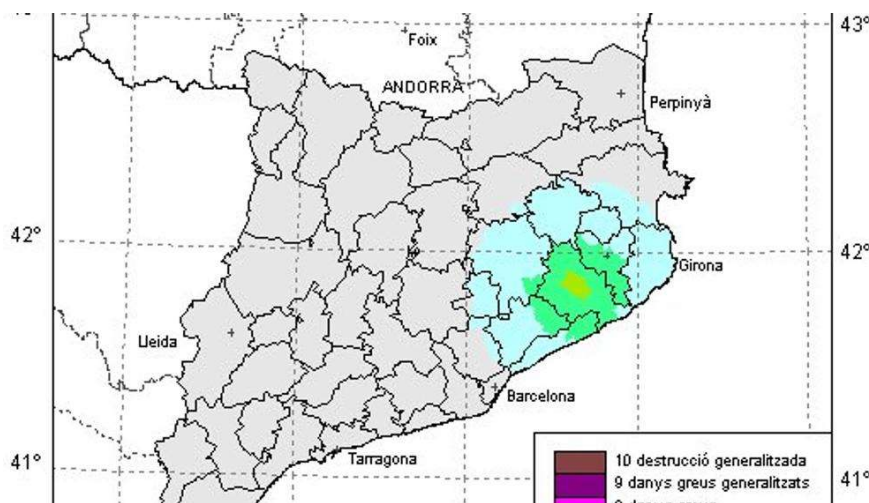


EPICENTRO EN RIUDARENES

# Un terremoto de 3,6 grados en Girona se hace notar en comarcas de Barcelona

El teléfono del 112 ha recibido una veintena de llamadas, algunas incluso desde Esplugues de Llobregat



El terremoto de 3,6 grados con epicentro en Riudarenes (Girona), se ha notado también en varios puntos de las comarcas de Barcelona. (ICG)

REDACCIÓN, GIRONA

08/05/2020 15:56 | Actualizado a 08/05/2020 18:39

Un **terremoto de 3,6 grados** ha sacudido las comarcas de **Girona** y algunos puntos de **Barcelona sin provocar daños**, según informa el Institut Cartogràfic i Geològic de Catalunya (**ICG**). El epicentro del temblor ha sido en **Riudarenes**, en la comarca de La Selva, alrededor de las tres menos cuarto de la tarde.


El terremoto también se ha notado en la zona del **Gironès**, el **Maresme** el **Vallès Oriental** y el sur de **Osona**.





**Aileen**  
@aileenvandepen





Acabamos de sentir una pequeña sacudida en Girona.  
¿Será un terremoto?


2:49 p. m. · 8 may. 2020 

---



 3  Ver los otros Tweets de Aileen



 **Enrique Moya**   
@kikemoyasan

Alguien mas acaba de notar un mini terremoto (Girona)?


2:50 p. m. · 8 may. 2020 

---



 5  Ver los otros Tweets de Enrique Moya


 **Vir**   
@VirchAz

Pequeño terremoto que se ha notado en Girona y  
Barcelona, el apocalipsis bien, no?


3:54 p. m. · 8 may. 2020 

---



 1  Ver los otros Tweets de Vir

 **Ana#ErizaDivina**   
@anadegirona

Yo tambien lo he notado. Lo que faltaba. Un terremoto en  
girona. Por lo que parece no ha sido muy fuerte

2:58 p. m. · 8 may. 2020 




---

  Ver los otros Tweets de Ana#ErizaDivina

A raíz del suceso el 112 ha recibido una veintena de llamadas y Protección Civil ha emitido una prealerta del **Pla Sísmicat**.




Según detallan desde Protecció Civil, el movimiento sísmico se ha llegado a notar en **Esplugues de Llobregat**, donde algunos vecinos también han llamado a emergencias por el temblor.

 **Protecció civil**   
@emergenciescat 



Sisme de magnitud 3,6 amb epicentre a #laselva percebut àmpliament però sense d'anys segons informa @ICGCat

#protecciocivil ha emès una prealerta del Pla #sismicat

Una vintena de trucades al tlf @112

3:21 p. m. · 8 may. 2020 

---

 164  153 personas están hablando de esto

En los dos últimos meses ha habido otros dos terremotos en la misma comarca de la Selva, según datos del ICG. En esos casos, sin embargo, imperceptibles para la población. El primero tuvo



lugar el 19 de febrero a las 3.38h de la madrugada, con una intensidad de 2,2 grados de la **escala de Richter**. El segundo, con una intensidad de 2,4 grados, ocurrió el 10 de marzo poco después de medianoche (en concreto, a las 00.25h).



FASES DE DESESCADALA

## La UdL publica los mapas “correctos” del desconfiamiento en Catalunya

La Universitat de Lleida advierte que algunos de los que se han difundido estos días mezclaban límites comarcales, veguerías y regiones sanitarias



Mapa del nivel de riesgo y las fases de desconfiamiento por regiones sanitarias propuesta por el Govern. (Servei Científicotècnic de Cartografia i SIG de la UdL)

AGENCIAS, LLEIDA

08/05/2020 14:19 | Actualizado a 08/05/2020 18:52

El Servicio científico de cartografía y SIG (sistemas de información geográfica) de la **Universidad de Lleida (UdL)** ha elaborado tres **mapas** de la **propuesta de desconfiamiento de Catalunya** hecha por el **Govern**. Aseguran que los últimos días han visto **mapas “erróneos”** que mezclaban límites **comarcales, veguerías**, con la **regiones sanitarias**, como la de

