

■ Les comarques de Girona són una de les zones de tot Catalunya més afectades per l'excés de nitrats en els aqüífers. L'Organització Mundial de la Salut –OMS– recomana no beure l'aigua que té més de 50 mil·ligrams per litre de nitrats, un nivell que ja superen moltes de les xarxes municipals. El Govern català està aplicant mesures per evitar que la xifra de municipis afectats creixi encara més.

Una taca de nitrats que s'estén

La Generalitat ha ampliat les zones vulnerables a 103 dels 221 municipis gironins

C.T.T. Girona. Els departaments de Medi Ambient i Habitatge; Agricultura, Ramaderia i Pesca i Salut de la Generalitat van aprovar el desembre passat el decret d'ampliació de les zones vulnerables en relació amb la contaminació de nitrats procedents de fonts agràries. Aquest decret pretén protegir les aigües contra la contaminació produïda pels fertilitzants usats en l'agricultura. La necessitat d'aquest decret evidencia que a les comarques gironines l'excés de nitrats a l'aigua és a hores d'ara un problema a gran escala. La Generalitat va aprovar ara fa uns anys una primera normativa que ja incloïa molts dels municipis gironins, però ara amb el nou decret són ja sis, de les vuit comarques de Girona, les afectades per l'excés de nitrats en els aqüífers.

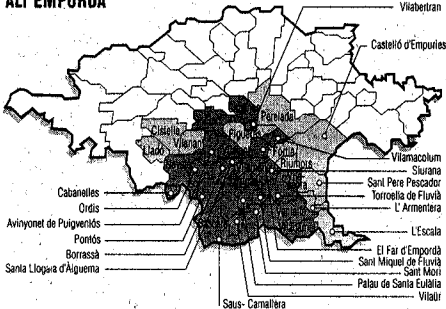
La taca de les zones vulnerables –aquelles superfícies on l'escolament i la infiltració que es produeix provoca o pot provocar la contaminació a l'aigua– s'estén ja a 103 dels 221 municipis de les comarques gironines. Si fa uns anys eren quatre les comarques afectades pels nitrats, ara ja en són sis –només Ripollès i Cerdanya queden excloses–. Tots els municipis del Pla de l'Estany formen part d'aquesta zona crítica, ja que, en una primera fase s'hi van incloure Vilademuls, Cornellà del Terri, Palol de Revardit, Porqueres, Fontcoberta i Banyoles i en el darrer decret s'hi han afegit Crespià, Serinyà, Sant Miquel de Campmajor, Camós i Esponella.

En el cas de l'Alt Empordà les zones vulnerables s'han estès cap a l'est tot agafant municipis com Castelló d'Empúries, l'Escalona o Sant Pere Pescador. Al Baix Empordà s'hi han afegit els termes municipals de Torroella de Montgrí, la Bisbal, Ullà, Forallac o Pals, entre d'altres. Al Gironès, la taca dels nitrats s'ha dirigit cap al sud per incloure els municipis de Llablilles, Cassà de la Selva, Campllong, Llagostera, Sant Andreu Salou, Vilablareix, Aiguaviva i Fornells de la Selva.

Municipis amb excés de nitrats a Girona

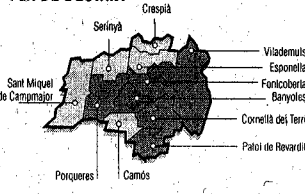
Sis de les vuit comarques de Girona tenen en algun dels seus pobles un excés de nitrats. La Generalitat ha augmentat el nombre de zones vulnerables a la contaminació per fonts agràries.

ALT EMPORDÀ

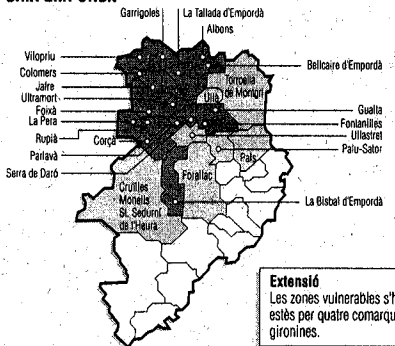


TOTAL	103
Alt Empordà	37
Baix Empordà	26
Pla de l'Estany	12
La Selva	2
Gironès	18
Garrotxa	6

PLA DE L'ESTANY

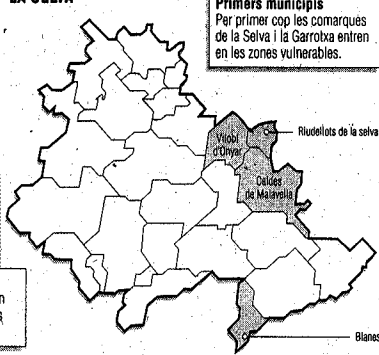


BAIX EMPORDÀ



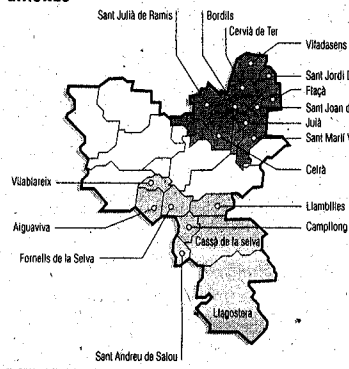
Extensió
Les zones vulnerables s'han estès per quatre comarques gironines.

LA SELVA

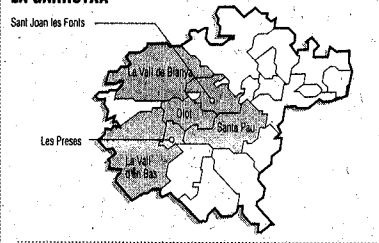


Primers municipis
Per primer cop les comarques de la Selva i la Garrotxa entren en les zones vulnerables.

GIRONÈS



LA GARROTXA



Augment del territori
Els departaments d'Agricultura, Ramaderia i Pesca, Salut i Medi Ambient i Habitatge han ampliat les zones vulnerables en relació amb la contaminació de nitrats procedents de fonts agràries.